



7. Proposta de aula – plano de aula

Acadêmico: Igor de Barros Ferreira Dias
Disciplina de Cartografia Escolar
Profa. Rosemy da Silva Nascimento

**UNIVERSIDADE FEDERAL DE SANTA CATARINA
CENTRO DE FILOSOFIA E CIÊNCIAS HUMANAS
DEPARTAMENTO DE GEOCIÊNCIAS
CURSO DE GRADUAÇÃO EM GEOGRAFIA**

PCN20071

○ 4º ciclo – 7ª e 8ª

7.1. Leitura da paisagem

7.2. Descrição e observação

7.3. Cartografia temática

Objetivo

- Trabalhar através da elaboração da cartografia temática a leitura da paisagem, descrição, observação, explicação e interação da área do espaço vivido.
- Trabalho de campo em grupo estimulando a elaboração em conjunto do conteúdo dado em aula.
- Buscar trabalhar o olhar geográfico para melhor compreensão da geografia.

Metodologia

- 4 aulas: Equipes de 5 alunos
- 1ª Instruções sobre utilização da bússola, “contagem de passos” e uma abordagem sobre o que é Cartografia Temática.
- 2ª Trabalho de campo.
- 3ª Processamento das informações adquiridas em campo e confecção dos mapas.
- 4ª Discussões e análise dos mapas sobre um olhar geográfico.



Materiais

- Bússola, lápis de cor, folha A3.

Trabalho de campo

- Com uma bussola os alunos partirão do ponto X onde encontrarão um "Azimute".

- **Azimute:**

um lápis de cor X

coordenada X


distância X onde encontraram o próximo azimute

Azimute

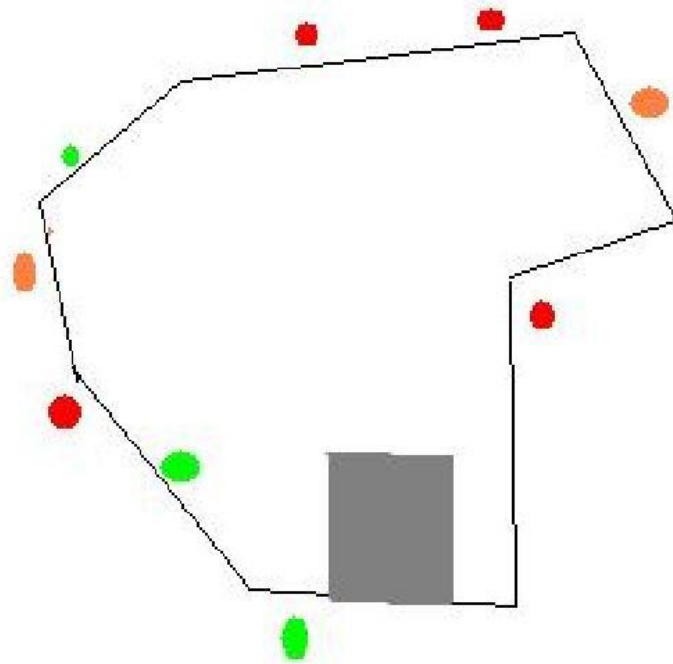
Cordenada:
75°

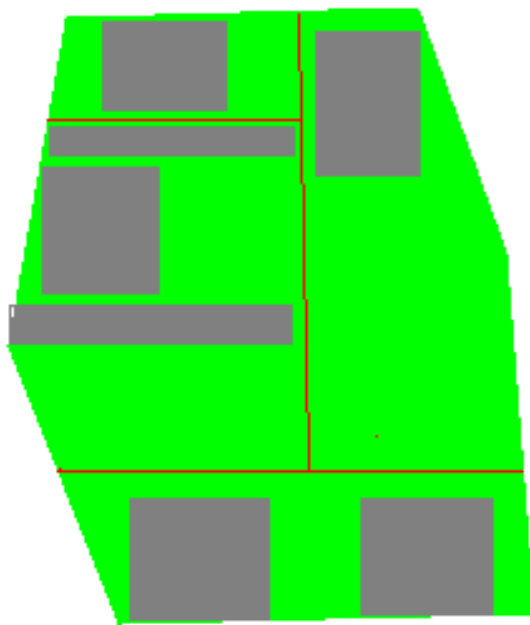


Distancia:
150 metros

- 
-
- Conjuntamente será feito um croqui com o percurso traçado e com as informações encontradas no caminho (serviços, pontos de ônibus, restaurantes...)

Croqui





escala:

Legenda

N